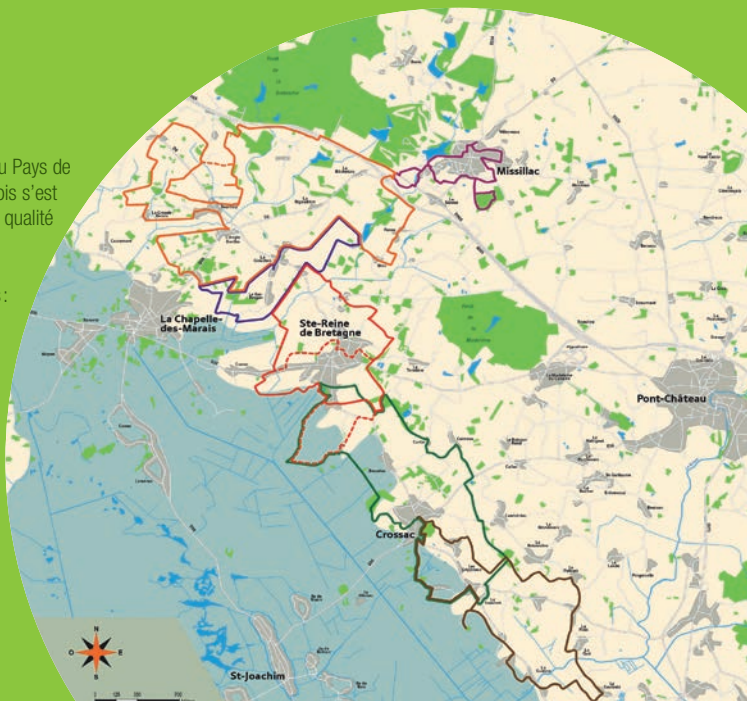


## Information

La Communauté de communes du Pays de Pont-Château/Saint-Gildas-des-Bois s'est attachée à respecter la démarche qualité préconisée par le Conseil général pour vous proposer 28 circuits de randonnée répartis sur 3 secteurs : Canal, Brière et Brivet



## Secteur Brière : Missillac - Sainte-Reine-de-Bretagne - Crossac

## Pour aller plus loin

Vous pouvez prolonger cette balade en parcourant le :  
- Circuit des Platanes (8 km)  
- La Roche aux Loups (10 km)

## Le bon randonneur

Respectons les espaces naturels et protégés  
Restons sur les sentiers balisés  
Ne laissons ni trace de notre passage, ni déchets  
Respectons la flore  
Respectons la faune sauvage et la tranquillité des troupeaux  
Respectons le code de la route  
Gardons les chiens en laisse  
Refermons les clôtures et les barrières



Chapelle Sainte-Luce



# 12

## Brière et Moulins Missillac



27 km



6 h 45



Office de Tourisme - Missillac

### Accès

depuis le bourg de Missillac, empruntez la D2 en direction de la Chapelle-des-Marais et arrêtez-vous à l'Office de Tourisme.



Office de Tourisme du Pays de Pont-Château/St-Gildas-des-Bois  
17 rue des Forges  
44530 Saint-Gildas-des-Bois  
02 40 01 40 10  
[www.pontchateau-saintgildasdesbois.com](http://www.pontchateau-saintgildasdesbois.com)  
[otsi@cc-paysdepontchateau.fr](mailto:otsi@cc-paysdepontchateau.fr)



### À voir en chemin...

### Le sillon de Bretagne

Au commencement il y avait en Bretagne, une chaîne de montagnes appelée le Massif Armorain. Celui-ci culminait à une hauteur voisine de celle des Alpes actuelles. Puis, pendant des millions d'années, l'érosion s'ingénia à démanteler ce massif, ne laissant derrière son passage que vallons et collines. Mais il y a 15 millions d'années, les Alpes surgissent, soulevant au passage toutes les régions alentours. En Bretagne, ce soulèvement est à l'origine de l'effondrement de plusieurs plateaux donnant à la région un aspect en marche d'escalier. Le Sillon de Bretagne est le résultat du plus grand de ces effondrements. Schématiquement, il sépare la Bretagne des terres (l'Argoat) d'un ensemble de zones humides comprenant le Golfe du Morbihan, l'estuaire de la Vilaine, la Brière et les marais salants de Guérande (l'Armor).

### La chapelle Sainte-Luce

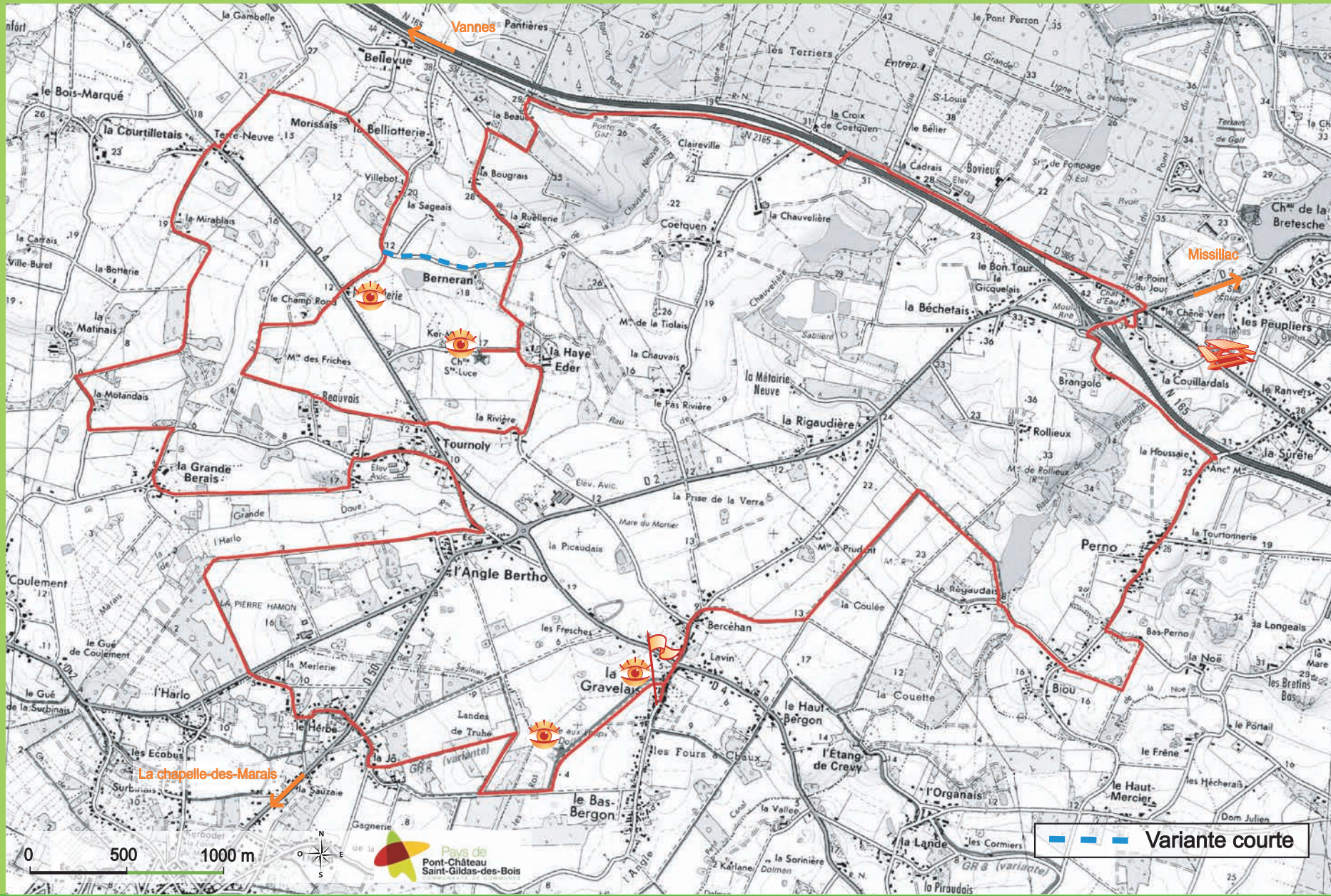
Cette chapelle daterait du combat des Trente, le 27 mars 1351, qui eut lieu durant la guerre de Cent Ans, et aurait été édifée à la suite d'un vœu émis par Robert Eder, seigneur de La Haye. Un vitrail, désormais disparu, l'aurait représenté dans l'édifice, accomplissant ce vœu. Le sanctuaire est agrandi en 1677 par Jean de la Brousse, premier syndic de La Roche-Bernard et député aux états de Bretagne. Dans les années 1860, un projet prévoit de transformer la chapelle en église paroissiale, mais il n'aboutit pas.

### Manoir de la Haie-Eder

Il ne subsiste aucun vestige du manoir primitif, dont la fondation remonterait à l'an mille. Eder est le nom d'un compagnon de Bernard, fondateur de La Roche-Bernard. Les seigneurs du lieu vivent en étroite relation avec les barons de la Roche-Bernard et remplissent auprès d'eux des fonctions administratives et juridiques. Ils possèdent en particulier la maîtrise des eaux et forêts et tiennent un auditoire à Missillac pour juger les délits de pêche et braconnage commis sur le territoire de la baronnie. L'édifice actuel est construit pour le seigneur Jean de la Brousse. La chapelle privée du 19<sup>e</sup> siècle, l'ancien pigeonnier de 450 boulins du 17<sup>e</sup> siècle, le four à pain commun, évoquent l'important rôle que la Haie-Eder a eu dans le passé.




### La minoterie

En activité de 1921 à 1975, la minoterie fonctionnait en symbiose avec le Moulin des Fresches pour la mouture du blé noir et de diverses céréales. Les machines et poulies, agencées sur 4 niveaux de 400 m<sup>2</sup>, étaient entraînées par un moteur à vapeur, dans les débuts, puis par un moteur électrique à partir de 1947. Les produits - son, remoulage et farine - étaient tirés en sacs de 100 kg et entreposés sur les places disponibles des 4 niveaux, avant d'être livrés aux clients.







Elevations: IGN 2500 - © IGN, 2014 - Autorisation n°40 14 69 - Origine: IGN 2500 - 305, juin 2014 - Reproduktion: IGN

**Légende**

-  Départ
-  Aire de pique-nique
-  Site remarquable

**Balisage**

-  Continuité du sentier
-  Tournez à droite
-  Tournez à gauche
-  Mauvaise direction

 Variante courte

