

Information

La Communauté de communes du Pays de Pont-Château/Saint-Gildas-des-Bois s'est attachée à respecter la démarche qualité préconisée par le Conseil général pour vous proposer 28 circuits de randonnée répartis sur 3 secteurs : Canal, Brière et Brivet



Secteur Canal : Saint-Gildas-des-Bois - Guenrouët - Sévérac



Circuit de la Croix-Rouge Saint-Gildas-des-Bois



8 km



2 h 00

Cette balade familiale prend son départ au pied de l'église abbatiale avant de sillonner la jolie campagne Gildasienne. Faites une halte au four des Métairies et en récompense de vos efforts, profitez d'un magnifique panorama sur la commune de Saint-Gildas-des-Bois.



Parking de l'église abbatiale

Accès

dans le bourg de Saint-Gildas-des-Bois, à proximité de l'église.



Office de Tourisme du Pays de Pont-Château/St-Gildas-des-Bois
17 rue des Forges
44530 Saint-Gildas-des-Bois
02 40 01 40 10
www.pontchateau-saintgildasdesbois.com
otsi@cc-paysdepontchateau.fr



À voir en chemin...

Les vitraux de l'église abbatiale

Tout commence en l'an mille, une dizaine de moines bénédictins de l'abbaye de Redon sont envoyés sur le territoire de « Lampridic ». Ils y construisent un monastère qu'ils placent sous la protection de Saint-Gildas. Deux siècles après, l'abbaye est devenue un lieu de pèlerinage important et donne son nom au bourg qui s'est construit autour de ses bâtiments. L'édifice d'origine étant trop petit pour accueillir les pèlerins, les moines bâtissent en une vingtaine d'années l'église abbatiale que l'on peut admirer aujourd'hui.

Prenez le temps de contempler ses vitraux réalisés en 2009 dans le cadre d'une commande publique. D'où viennent ces visages ? Ces figures d'enfants proviennent de travaux de Désiré Bourneville, qui portent principalement sur le diagnostic des maladies mentales chez les enfants. Des clichés d'enfants pris il y a plus d'un siècle, enfants malades, enfants enfermés. Une fois les photos cliniques scannées, Pascal Convert a décidé que les yeux seraient fermés, que les visages seraient légèrement relevés et que tout ce qui renverrait à l'asile et à la médecine comme les toises, s'effaceraient. À ce premier temps de retouche, a succédé celui du passage à la sculpture, qui a restitué des volumes, puis celui du moulage et de la fonte du cristal par le verrier, qui lui a conservé ces volumes en les inversant. Il a fallu ces transformations et ces transmutations pour métamorphoser les clichés médicaux du psychiatre en vivantes apparitions.

Le four des Métairies

Au hasard des chemins, croix et fours à pains ponctuent la balade dans la campagne gildasienne. Voici celui des Métairies. Autrefois, chaque famille avait son jour de boulange. Une poignée de paille enflammée embrasait les bourrées et, lorsque la brique réfractaire devenait blanchâtre, c'était le signe que le four avait atteint la température souhaitée. Les braises étaient alors raclées à l'extérieur, les pâtons prestement extirpés des rinchauds (petits paniers) puis introduits dans la gueule du four. La cuisson terminée, la maîtresse de maison y enfournait pâtisseries ou cochonnaille. Avec la multiplication des boulangeries et les commodités du transport, les fours tombèrent en désuétude. Lieux de convivialité autrefois, ils le restent grâce à quelques Gildasiens, passeurs de tradition, qui perpétuent encore ces gestes millénaires.

Le château-d'eau

Érigé sur la commune de Saint-Gildas-des-Bois à la fin des années 1950, le château d'eau des Petits moulins fut. Ainsi, en 2014, un nouveau réservoir a été construit à proximité de l'ancien. La capacité de ce nouveau château d'eau est de 2500 m³. De forme hyperbolique, il mesure 26,60 m de haut.

Pour aller plus loin

Vous pouvez prolonger cette balade en parcourant les circuits :

- Circuit des Pins (3,5 km)
- Circuit des Garennes (27 km)

Le bon randonneur

- Respectons les espaces naturels et protégés
- Restons sur les sentiers balisés
- Ne laissons ni trace de notre passage, ni déchets
- Respectons la flore
- Respectons la faune sauvage et la tranquillité des troupeaux
- Respectons le code de la route
- Gardons les chiens en laisse
- Refermons les clôtures et les barrières



Les vitraux de l'église abbatiale



Bretagne Plein Sud

La Baule - Presqu'île de Guérande









Suivez le guide

R Quittez le parking en direction de la mairie. Passez devant celle-ci puis tournez à droite pour rejoindre la place Jeanne d'arc. Prenez la 2^e route sur votre gauche, l'impasse de la Guerivoie. Passez la 1^{re} barrière puis tournez à gauche à la 2^e.

- 1 Après les barrières tournez à droite. Montez le chemin et prenez le temps de regarder la vue que vous avez sur Saint-Gildas-des-Bois et ses environs.
- 2 Au bout du chemin, tournez à droite puis de nouveau à droite à l'intersection suivante. Poursuivez votre chemin jusqu'au château d'eau où vous prendrez le sentier situé sur votre gauche pour entrer dans le sous-bois. À la sortie du bois bifurquez vers la gauche et continuez tout droit.
- 3 Au carrefour, tournez à droite et suivez cette route jusqu'à la D2. Traversez la D2 et poursuivez en face en empruntant la petite passerelle qui vous permettra de rejoindre un chemin enherbé. Après le petit bois tournez à gauche pour rejoindre un long sentier qui vous emmènera à la Croix-Rouge.
- 4 Au bout du sentier, tournez à droite puis prenez la 1^{re} route sur votre droite. Remontez cette route jusqu'au carrefour où vous prendrez la 2^e route sur votre droite en direction du village des Métairies. Traversez le village puis plus loin tournez à gauche pour emprunter un large chemin.
- 5 Au bout du chemin tournez à droite et continuez tout droit jusqu'à la route départementale. Tournez à gauche, passez la place Jeanne d'Arc et tournez de nouveau à gauche pour rejoindre le parking.

Balisage

-  Continuité du sentier
-  Tournez à droite
-  Tournez à gauche
-  Mauvaise direction

Légende

-  Départ
-  Point de vue
-  Aire de pique-nique
-  Patrimoine remarquable

