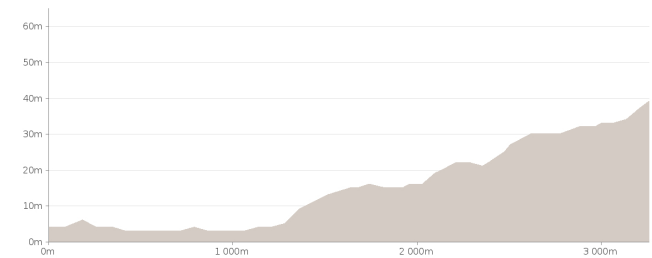


La Baule - Guérande via Vélocéan



6.74 km

Vélocéan



Rue de Saillé
44350 Guérande
Altitude : 55m

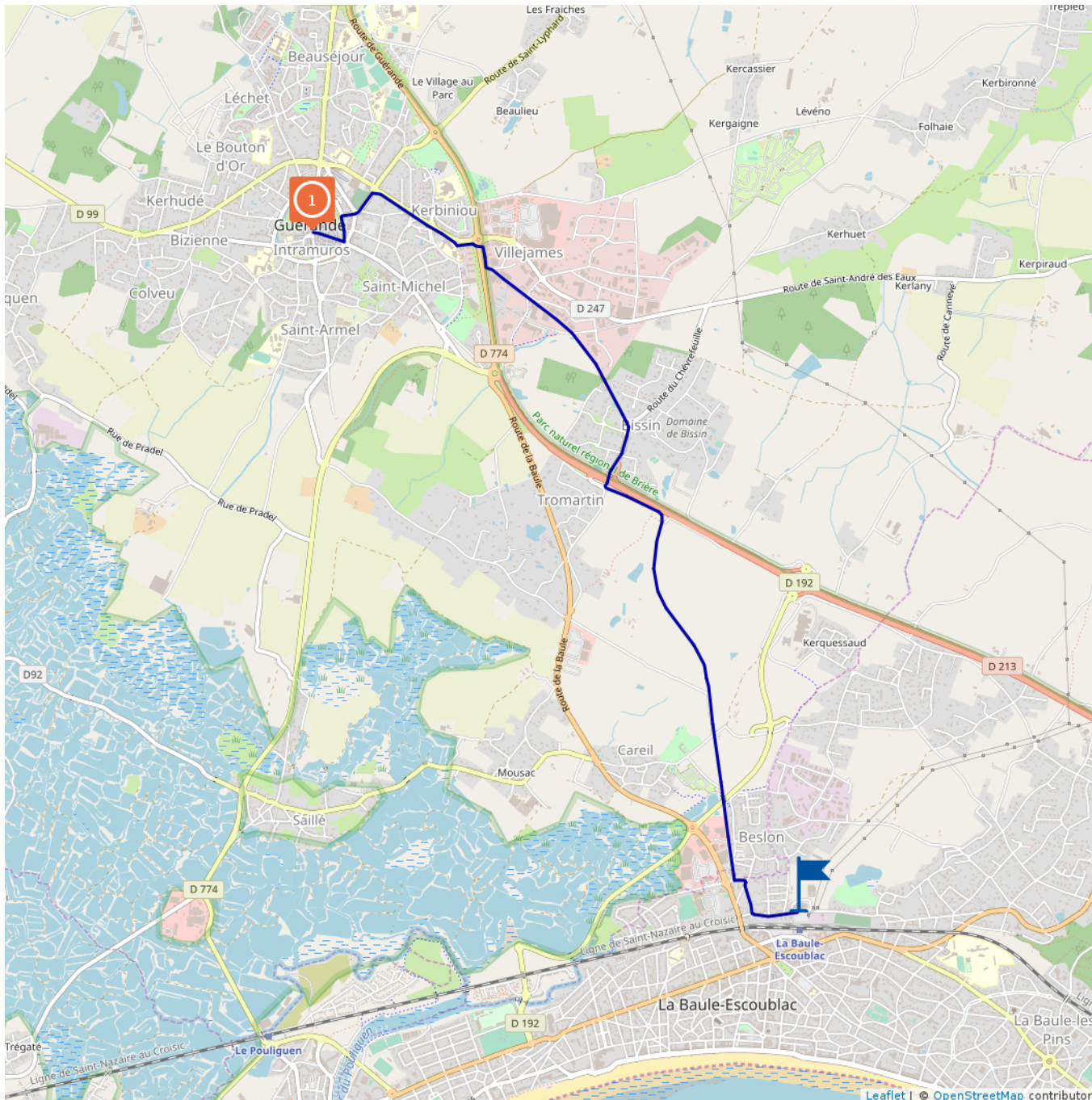
Monuments et Architecture, Lieux historiques

Guérande, Ville d'art et d'histoire


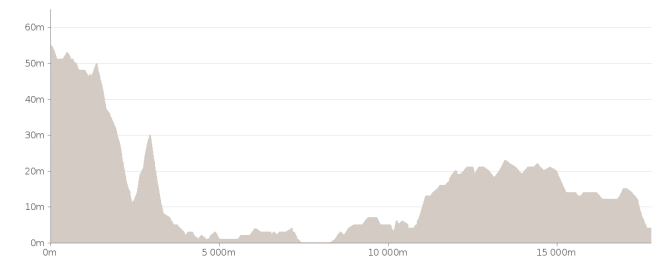
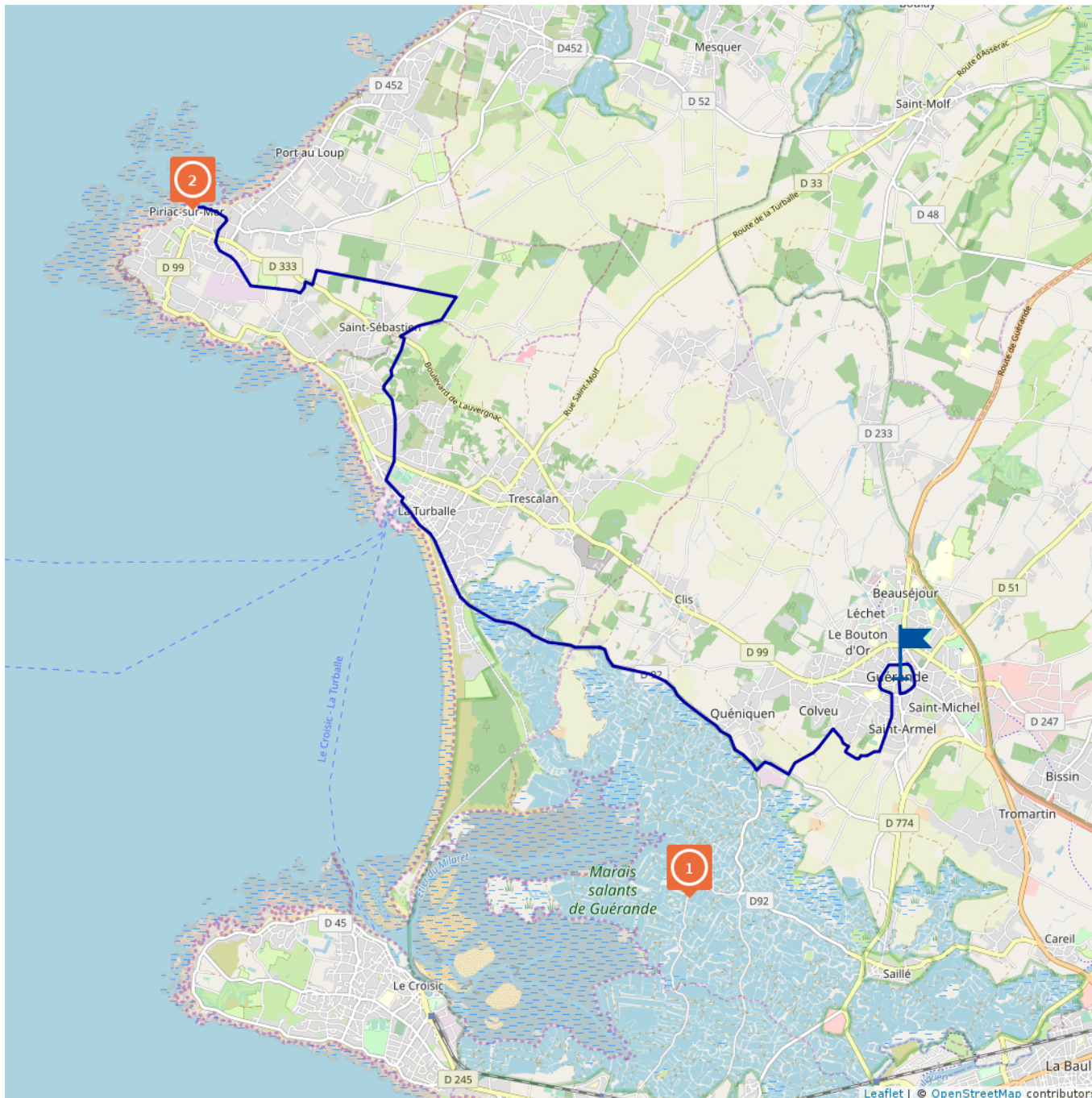
Plongez dans l'ambiance de Guérande, la médiévale : ses 1 400 m de remparts, son centre historique avec ses immeubles particuliers du XVII^{ème} siècle construits par les riches négociants en sel, sa collégiale Saint-Aubin et les villages paludiers aux alentours sont autant de richesses à découvrir. A l'intérieur des remparts, une multitude de maisons de caractère attirent le regard, pour qui sait observer. Au détour de votre balade, ne manquez pas la rue Bizienne, la place du Pilon, la place Saint-Jean, la rue du Tricot, la rue Sainte-Catherine, la place Saint-Aubin...

Partez à la découverte de cette cité fortifiée, labellisée "Ville d'Art et d'Histoire" depuis 2004. Suivez les pas des grands écrivains qui l'ont aimée : Balzac, Apollinaire, Zola...

Les nombreuses visites proposées par l'Office de Tourisme, vous permettront de découvrir la ville. Pour en savoir plus : www.ot-guerande.fr.



Guérande - Piriac via La Turballe



Ce circuit est composé de 2 points d'intérêt


1

Unnamed Road
44350 Guérande

Point d'intérêt naturel

Les marais salants de Guérande

Connu dans le monde entier, la fleur de sel de Guérande est un produit emblématique. Façonnés par l'homme, les marais salants forment une mosaïque de formes et de couleurs rythmée par le cycle des saisons. Guidée par le paludier, la naissance de la fleur de sel puis du gros sel est une savante et subtile alchimie qui allie l'eau de mer et le soleil mais aussi le vent. Au fil des siècles, le sel, sa récolte et son commerce ont modelé, non seulement les paysages mais également l'architecture des villages paludiers, des ports et des places fortifiées. Aujourd'hui, ce sont près de 2 000 hectares de marais qui occupent la Presqu'île de Guérande. Ils sont divisés en deux bassins salicoles : - le bassin de Batz-Guérande qui s'étend sur près de 1 650 hectares, répartis sur les communes de Batz-sur-Mer, Guérande, La Turballe, Le Croisic, Le Pouliguen alimentés par le traict du Croisic ; - le bassin du Mès couvrant environ 350 hectares sur les communes de Saint-Molf, Assérac et Mesquer, alimenté par le traict de Mesquer. Cet univers si particulier a donné son nom à la ville de Guérande « Gwenrann » ou « Pays blanc » en breton. Obtenu en 1996, le label national « Site remarquable du goût » des marais salants de Guérande atteste d'une haute valeur patrimoniale en matière d'agriculture, culture, environnement et gastronomie. Les marais salants sont une curiosité et un espace de découverte exceptionnels. Mais ils restent avant tout un lieu de travail et de production, un milieu humide à l'équilibre écologique fragile. Une fréquentation trop intense et des attitudes irrespectueuses risquent de mettre en péril ce patrimoine. Sachez que les marais sont des propriétés privées. Vous serez bien accueillis si vous restez sur les chemins d'accès. Merci de respecter l'outil de travail des paludiers. Pour plus d'info : LA MAISON DES PALUDIERS - Saillé - 44350 GUERANDE Tél : 02.40.62.21.96 - www.maisondespaludiers.fr MUSEE DES MARAIS SALANTS - 29 bis, rue Pasteur - 44740 BATZ-SUR-MER Tél : 02.40.23.82.79 - www.cap-atlantique.fr TERRE DE SEL - Pradel - 44350 GUERANDE Tél : 02.40.62.08.80 - www.terredesel.fr



2

Rue de l'Échappe
44420 Piriac-sur-Mer
Altitude : 6m


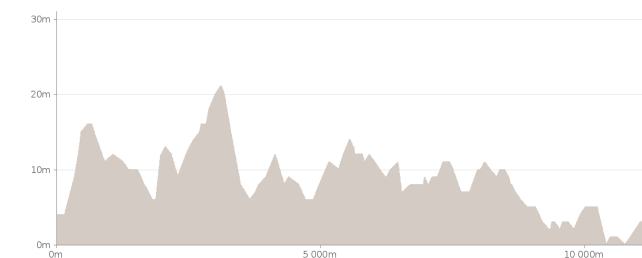
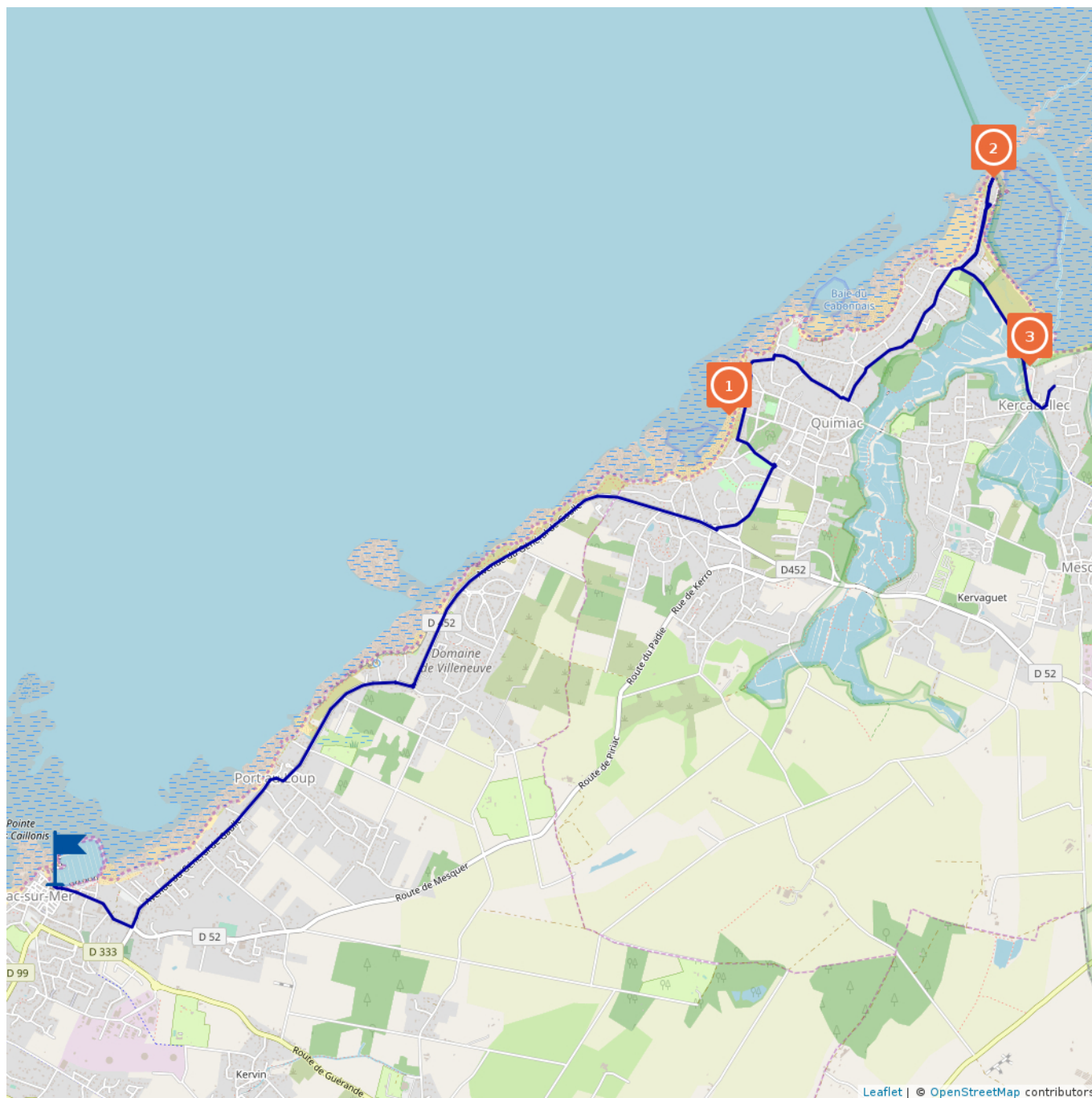
Lieux historiques

Piriac-sur-mer, une Petite Cité de Caractère

En parcourant cette petite cité, vous serez surpris de découvrir un Patrimoine aussi riche que diversifié, à la fois naturel, architectural, littéraire et légendaire. Différentes atmosphères se dégagent au fil de votre balade ! Aventurez-vous dans les rues piriacaïses, vous pourrez respirer l'air marin, reconnu pour ses vertus curatives et au passage, admirer les anciennes maisons de granit, fleuries par les hortensias et les roses trémières. Engagez vous dans les ruelles étroites et sinueuses, certaines d'entre elles vous offriront la mer comme toile de fond et partez sur les traces des écrivains célèbres qui sont venus séjourner à Piriac. Si vous avez de la chance, alors peut être croiserez-vous un piriacaï qui vous racontera les légendes et anecdotes de cette petite cité. Quand vous aurez parcouru tout ce Patrimoine, vous deviendrez piriacaï de cœur, c'est garanti !



De Piriac à Mesquer



Ce circuit est composé de 3 points d'intérêt

1

Boulevard de l'Océan
44420 Mesquer
Altitude : 1m

Divers

Plage de Lanséria

La plage de Lanséria est la plus grande plage de sable fin de Mesquer. Cette plage, très familiale, dispose d'un poste de surveillance en saison ouvert de 12h à 19h, de bloc sanitaires et de douches (parking à proximité).

Plusieurs entrées (dont certains sont des escaliers) permettent d'accéder à cette plage.

Un tiralo est disponible au poste de la SNSM pour permettre aux personnes à mobilité réduite de se baigner.

Des concours de châteaux de sable sont organisés chaque été (se renseigner à l'Office de Tourisme).

Lors des grandes marées, la plage est très prisée par les pêcheurs à pied, renseignez-vous sur la réglementation en vigueur.

Le chenal sépare la zone de baignade de la zone de mouillage.

La qualité sanitaire de l'eau de baignade est excellente et stable tout au long de l'année, depuis plusieurs années.



2

Route de Merquel (VC103)
44420 Mesquer
Altitude : 2m

Non classé

Pointe de Merquel et son observatoire ornithologique

La pointe de Merquel vous offre un panorama exceptionnel et est équipé de tables d'orientation pour vous aider à identifier les îles et la côte bretonne à portée de vue.

Profitez d'une halte pour grimper à l'observatoire ornithologique. La côte Atlantique est un axe de migration majeur pour les oiseaux d'eau en Europe qui descendent vers le sud en automne et remontent vers les zones de reproduction au printemps. En effet, la diversité des milieux du bord de mer – mer, vase, rochers et marais littoraux – leur permet de trouver sur leur trajet la ressource alimentaire nécessaire à ce long voyage. Chacun de ces milieux accueille des espèces d'oiseaux différentes dont les saisons rythment leur présence. Du milieu de l'automne au début du printemps, observez la bernache cravant et d'avril à septembre, ce sont les Sternes pierregarin qui vous régaleront de leurs pêches spectaculaires.



3

Rue du Port
44420 Mesquer
Altitude : 2m

Divers

Port de Kercabellec

Le petit port de Kercabellec d'où était autrefois exporté le sel renferme encore de nombreuses traces du passé qui évoquent cette belle époque...

Port d'échouage, Kercabellec a connu un essor important grâce à la production du sel. L'activité salicole s'est développée à Mesquer au fil des siècles pour atteindre son apogée au XIXe siècle. Utilisé principalement pour la conservation des poissons et des viandes, le sel est embarqué au port de Kercabellec et exporté sur toute la façade atlantique. A cette époque, 150 à 200 navires transitent par le port. Le commerce mesquerais se développe et toute une société de cap-horniers et de douaniers se constitue. On dénombre jusqu'à 40 douaniers sur la commune. Le petit bureau du port, qui autrefois était le bureau des douanes, témoigne de l'intensité de l'activité salicole et commerciale.


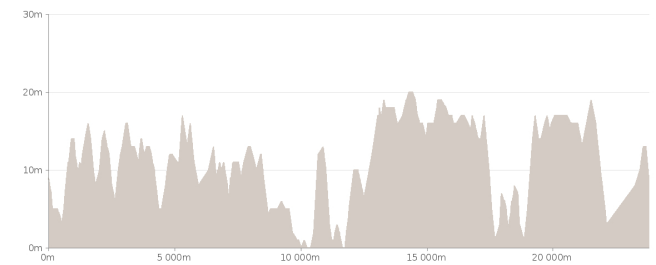
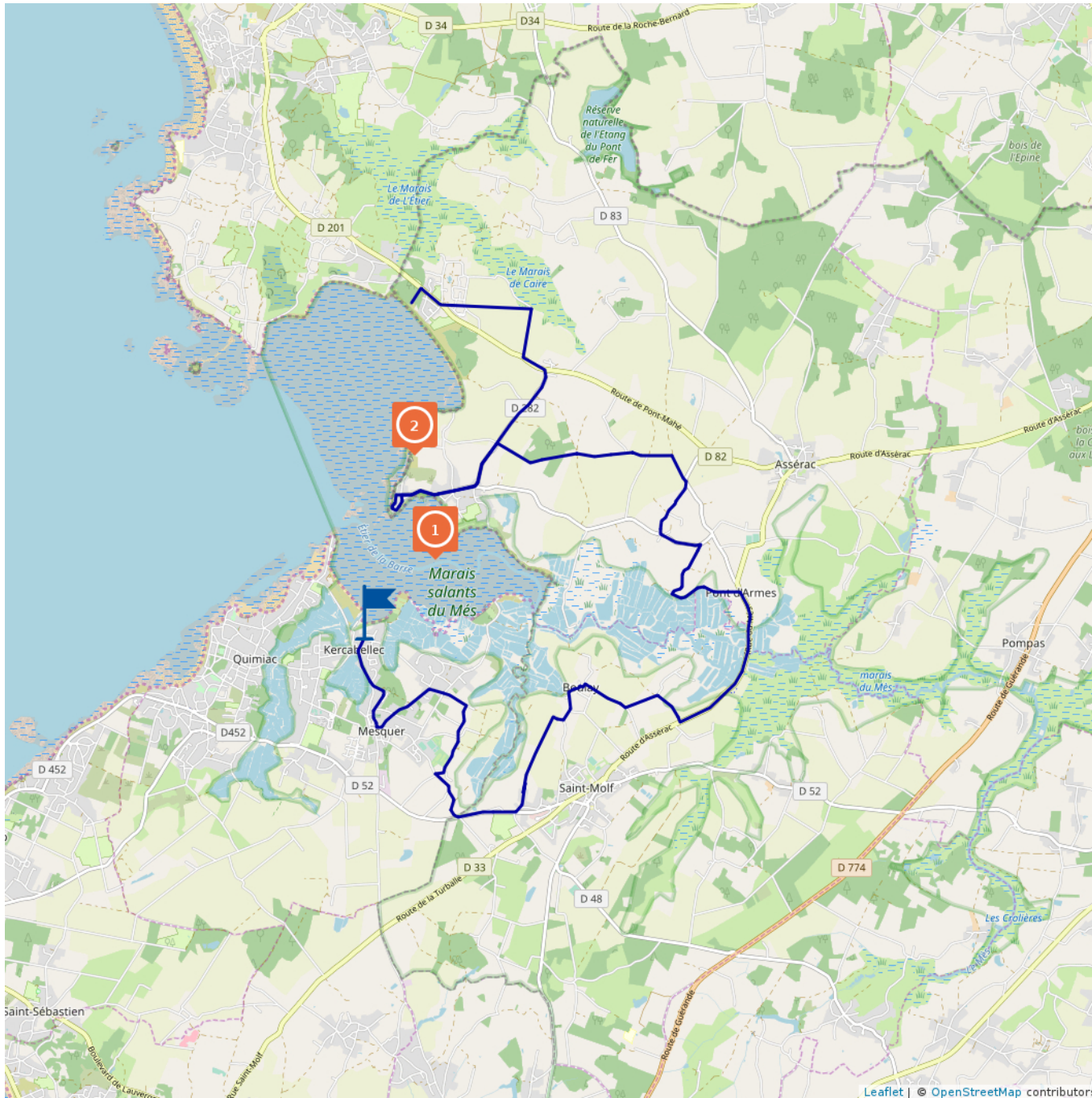


Marchés et manifestations :

Marché du terroir et d'artisanat les mercredis matins de juillet et août. La place de Kercabellec accueille tout l'été de nombreuses manifestations en plein air ou sous chapiteau.



De Mesquer à Pont-Mahé



Ce circuit est composé de
2 points d'intérêt

1

Kervarin
44420 Mesquer

Point d'intérêt naturel

L'ostréiculture dans le traict de Pen-Bé

Un traict est une baie fermée soumise aux marées. Caractéristique de la Presqu'île de Guérande, il permet d'alimenter les marais salants en eau de mer et se prête particulièrement bien à la conchyliculture. Dans le traict de Pen-Bé, l'ostréiculture est prépondérante. Introduites dans la seconde moitié du XIXe siècle, les huîtres plates du Morbihan, décimées par une maladie, ont été remplacées par les huîtres creuses japonaises. Elles sont cultivées dans des poches disposées sur des tables en fer et immergées en fonction des marées. À quelques pas de la côte, dans les marais salants du Mès, des bassins ont été aménagés en claires et sont dédiés à leur affinage. Trois à quatre années d'élevage sont nécessaires avant de pouvoir les déguster.



2

Chemin de la Marché aux Bœufs
44410 Assérac
Altitude : 13m

Point d'intérêt naturel

Les landes de Pen-Bé

Ce sont les plus « vastes » landes littorales existant encore sur notre territoire. On y trouve une flore typique de ces formations, composée de bruyères comme la bruyère cendrée ou la bruyère à balai, beaucoup plus haute. On y trouve aussi l'ajonc de Le Gall, une sous-espèce de l'ajonc d'Europe, diffusant lors de sa floraison en fin d'hiver une délicieuse odeur de noix de coco...

