

Accès port du Pouliguen depuis Gare SNCF

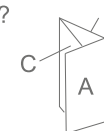
Proposé par :
**Office de tourisme Intercommunal La Baule
- Presqu'île de Guérande**

"Ce PDF a été généré à partir de Cirkwi, la
plateforme de partage d'activités touristiques
qui vous fait voyager"

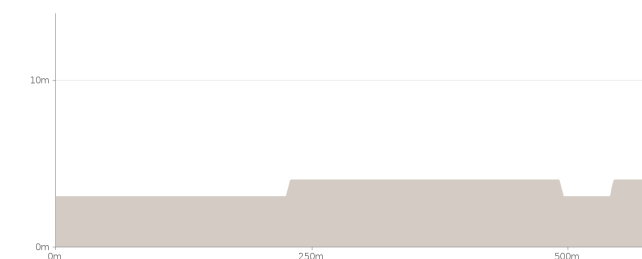
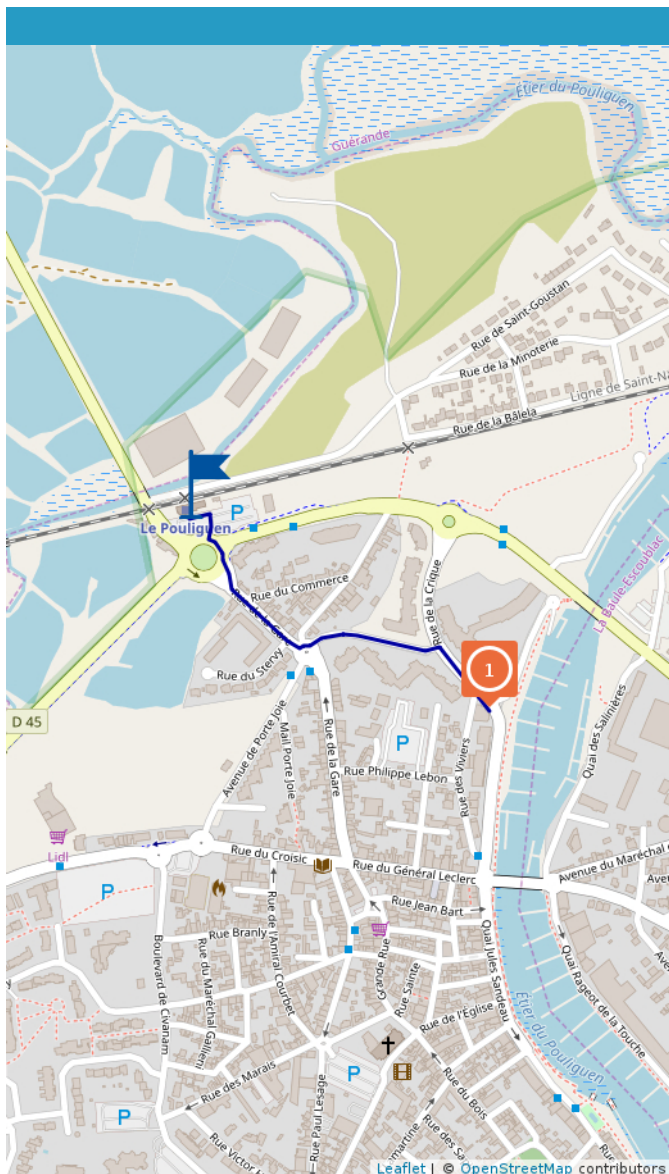
www.cirkwi.com/circuit/142317



Comment plier ?



Ce circuit est composé de
1 point d'intérêt



0.54 km

Marche : 0h7



maxi 4 m

mini 3 m



Rue des Viviers
44510 Le Pouliguen
Altitude : 5m

Offices de Tourisme

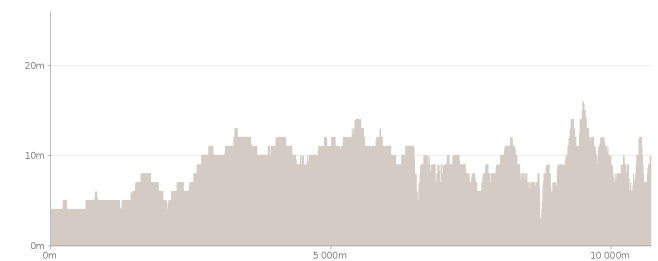
Bureau d'Information Touristique du Pouliguen

Cet itinéraire vous est fourni à titre indicatif. Cirkwi ne certifie pas la fiabilité des informations contenues dans les textes, cartes ou photos de cet itinéraire.
Retrouvez plus d'infos sur www.cirkwi.com



Mise à jour le 24/07/19 par Office de tourisme Intercommunal La Baule - Presqu'île de Guérande et généré par www.cirkwi.com

Du Pouliguen à Batz-sur-Mer via le GR®34



📍 9.69 km
Marche : 0h2
maxi 16 m
mini 1 m
234 m
-229 m

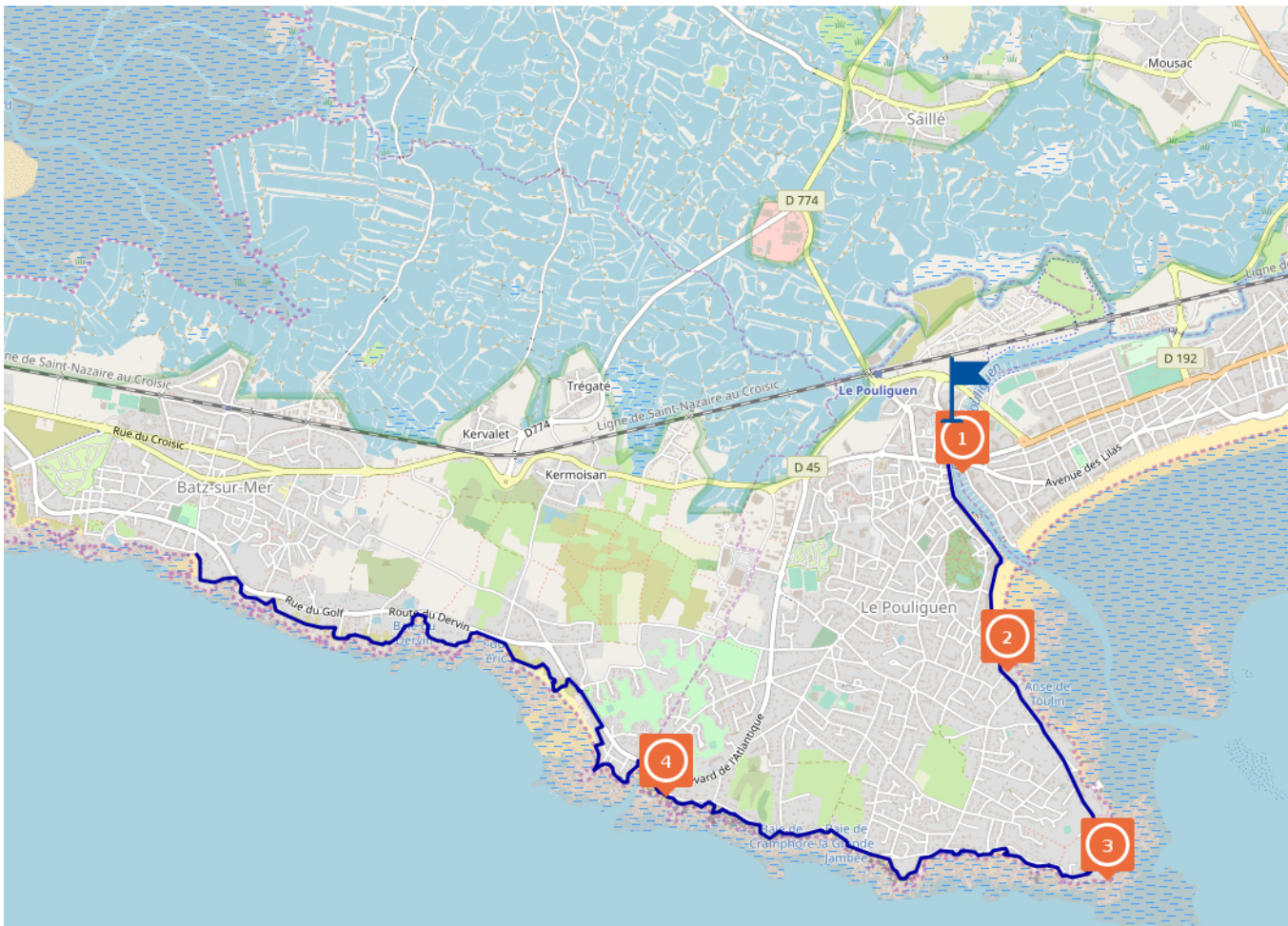
Ce circuit est composé de 4 points d'intérêt

1 Quai Rageot de la Touche
44500 La Baule-Escoublac
Altitude : 3m

Non classé

Le port, un charme authentique

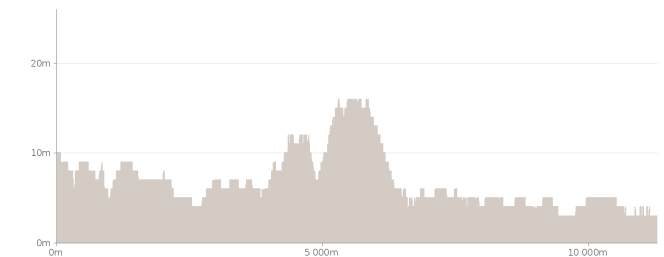
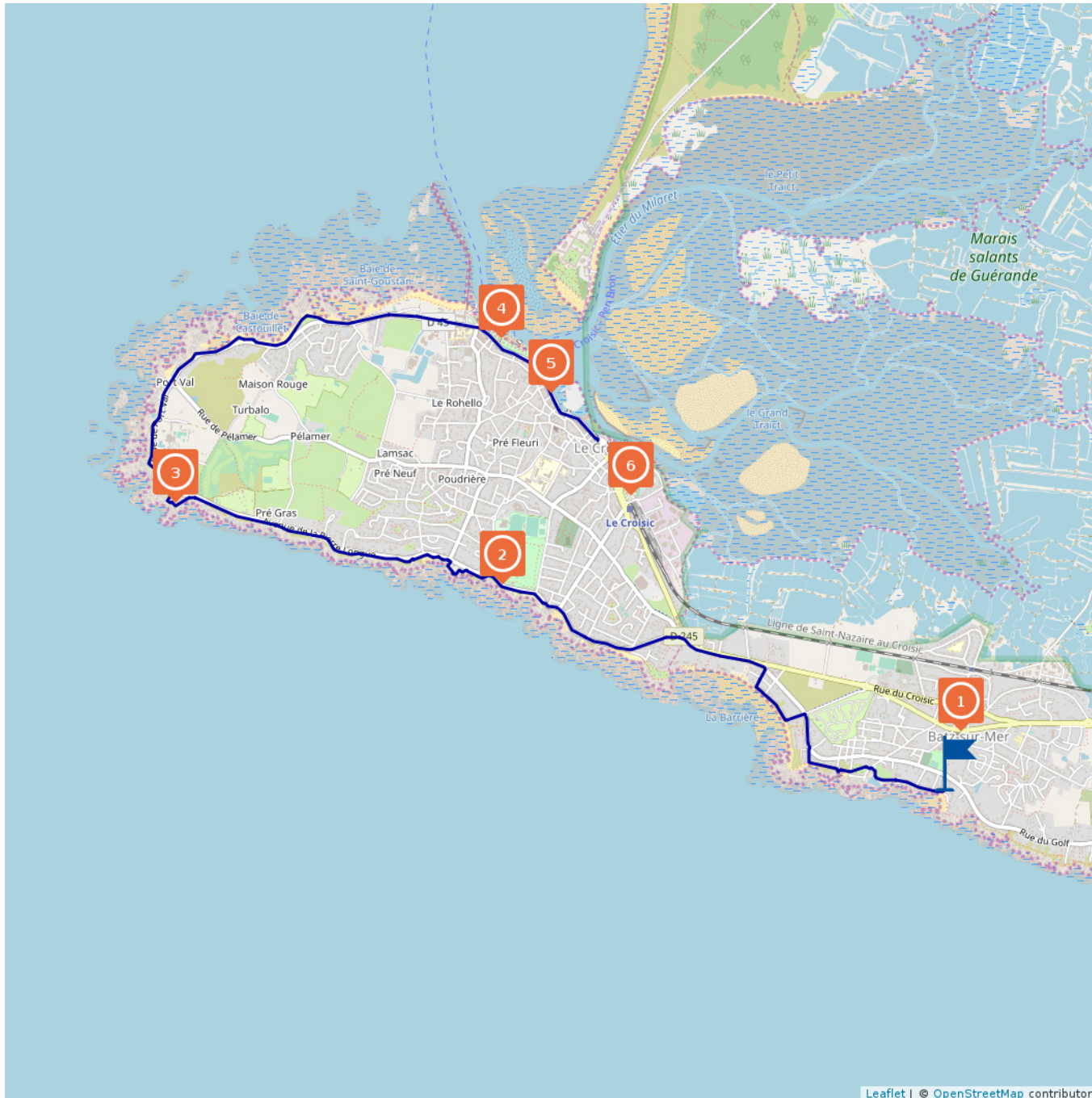
Le Port du Pouliguen et de La Baule, est occupé en majorité par les plaisanciers. On peut aussi y admirer quelques pittoresques bateaux de pêche qui vont et viennent au rythme des marées. De vieux gréements viennent y passer d'agréables escales et la Chaloupe Sardinière (reconstitution d'une chaloupe d'époque) y est amarrée. D'ailleurs, dès le Printemps, La chaloupe et son capitaine vous attendent pour une balade d'1h30, une occasion de découvrir le littoral sous un autre angle !




Mise à jour le 24/07/19 par Office de tourisme Intercommunal La Baule - Presqu'île de Guérande et généré par www.cirkwi.com

Leaflet | © OpenStreetMap contributors


De Batz-sur-Mer au Croisic via le GR®34




 10.18 km

Marche : 2h30



 maxi 16 m

 mini 2 m

 62 m

 -69 m

Ce circuit est composé de
6 points d'intérêt



1

Rue du Grand Chemin
44740 Batz-sur-Mer
Altitude : 17m

Château, Eglise & Abbaye, Points de vues et panorama,
Patrimoine religieux

L'église Saint-Guérolé et sa tour

L'église Saint-Guérolé, de pur style gothique breton, et son imposante tour lanterne domine les marais salants. L'intérieur vous permettra de découvrir de véritables œuvres d'art dont la fameuse statue de Notre Dame du Précieux Sang, trônant à gauche du chœur, ou encore les vitraux relatant les faits marquants de l'histoire religieuse de Batz-sur-Mer.

La tour qui surplombe la Presqu'île de Guérande fût construite au 17e siècle. Du haut de ses 56m, elle offre une vue imprenable sur l'océan et les marais salants.

A Batz-sur-Mer, la Tour de l'église Saint-Guérolé offre le plus beau panorama de la région ! La terrasse à balustrade est accessible par un escalier intérieur à vis de 184 marches. Par temps clair, on peut voir jusqu'à Noirmoutier et Belle-Ile-en-Mer.



Infos pratiques :

Eglise Saint-Guérolé : des visites guidées de l'église, organisées par la SPREV (Sauvegarde du Patrimoine Religieux En Vie), ont lieu chaque jour en juillet et août.

Tour Saint-Guérolé : du dimanche 01 mai au jeudi 30 juin 2016 : tous les jours de 10:00 à 13:00 et de 14:00 à 18:30 / du vendredi 01 juillet au mercredi 31 août 2016 : tous les jours de 10:00 à 19:00 / Vente de billets jusqu'à 30 min avant la fermeture / Fermé en cas d'intempéries.

2

Avenue de la Pierre Longue
44490 Le Croisic
Altitude : 6m

Parcs & Jardins

Parc de Penn Avel

Ce vaste parc de 9 ha fut créé de toutes pièces sur d'anciennes landes et terres agricoles. Aménagé et planté à la fin XIXè, début XXè par la famille Levesque-Panneton, cette ancienne propriété de villégiature balnéaire abrite deux villas et de nombreuses dépendances. Acquis par le Conservatoire du Littoral depuis une trentaine d'années, ce parc boisé entouré de murs de pierre est constitué principalement d'arbres et arbustes d'origine méditerranéenne (chênes verts et chevelus, arbusiers, pins d'Alep...). Ouvert au public en 1979, c'est un lieu privilégié pour une belle promenade pédestre. Depuis 2010, il accueille un laboratoire de l'école centrale de Nantes qui réalise des recherches sur la houlométrie.

3

Avenue de Port Val
44490 Le Croisic
Altitude : 2m

Hôtels, Restaurants, Monuments et Architecture, Points de vues et panorama

Le Fort de l'Océan

Sur la péninsule du Croisic, un trésor de l'histoire : depuis 4 siècles, ce fort de granit surplombe les humeurs de la mer. Ce monument est aujourd'hui une demeure de plaisance, qui, sous ses airs autoritaires, recèle des promesses de douceur, confort et raffinement. Ancien fort inspiré de Vauban, les chambres vous offrent une vue imprenable sur la mer et son jardin.




4

D245
44490 Le Croisic
Altitude : 4m

Parcs & Jardins, Points de vues et panorama, Lieux de mémoire

Le mont Lénigo et la jetée du Tréhic

Cette butte artificielle, constituée de dépôts de pierres et de sable, emprunterait son nom à "Leni goz" qui signifie "petits étangs" en breton, en souvenir des zones marécageuses présentes à cet endroit avant la construction des quais. En haut du mont, un mât sémaphore a été installé au XIXème pour indiquer la hauteur de la marée. L'autre extrémité du mont accueillait un magasin d'artillerie donnant sur la place d'Armes garnie d'un petit rempart. Ces éléments défensifs furent démolis vers 1880 laissant place à un lieu de promenade très prisé des visiteurs puisque du belvédère, la vue sur l'entrée du port est imprenable. La promenade se prolonge sur l'estacade puis sur la jetée du Tréhic.



5

Rue du Port Ciguet
44490 Croisic (Le)
Altitude : 4m

Monuments et Architecture

Le Croisic, cité d'armateurs !

Les XVI et XVIIème siècles marquent une période de prospérité pour le port du Croisic. Profitant du commerce du sel, de la pêche à la morue et de la construction navale, les armateurs et négociants s'enrichissent. Le "Vieux Croisic", au détour des quais et ruelles, conserve de beaux monuments de cette époque.

Sur les quais, il présente l'image la plus effervescente et la plus emblématique avec, à la fois, le pittoresque de l'organisation du port (les chambres, les jonchères), la permanence des quais en pierre appareillée, l'architecture urbaine, dense et anoblie par quelques façades historiques "fortes". En chemin, ouvrez l'œil, levez la tête... des petits trésors d'architecture se trouvent sous votre regard !



6

Rue des Parcs
44490 Le Croisic
Altitude : 5m

Parcs & Jardins, Points de vues et panorama

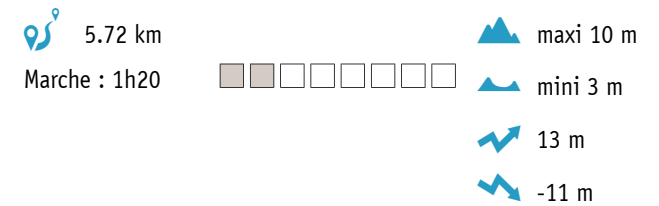
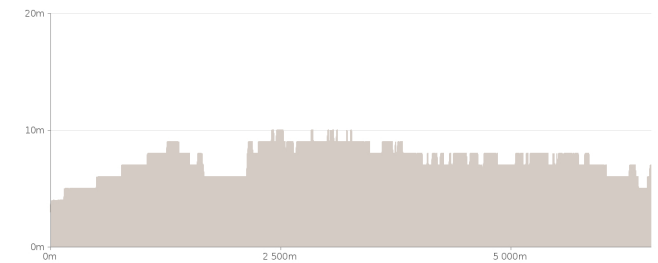
Mont Esprit et son belvédère

Créée à l'emplacement d'anciennes zones marécageuses, cette butte artificielle, constituée par le lest des bateaux de commerce et qui culmine à 26 m de haut, fut aménagée en jardin public. Ces travaux furent exécutés de 1814 à 1816 afin de donner du travail à la population durement éprouvée par un hiver rigoureux (la pêche et la récolte du sel avaient été mauvaises).

L'élément le plus remarquable du site est son belvédère en colimaçon, récemment réhabilité, d'où l'on profite d'une vue remarquable sur le traict et la presqu'île de Guérande. Une découverte s'impose...



De Pen-Bron à La Turballe via le GR®34

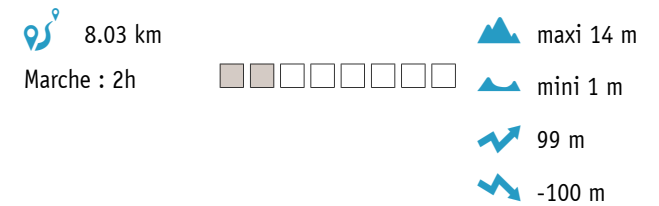
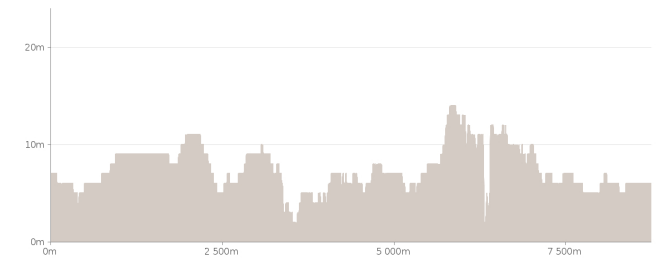
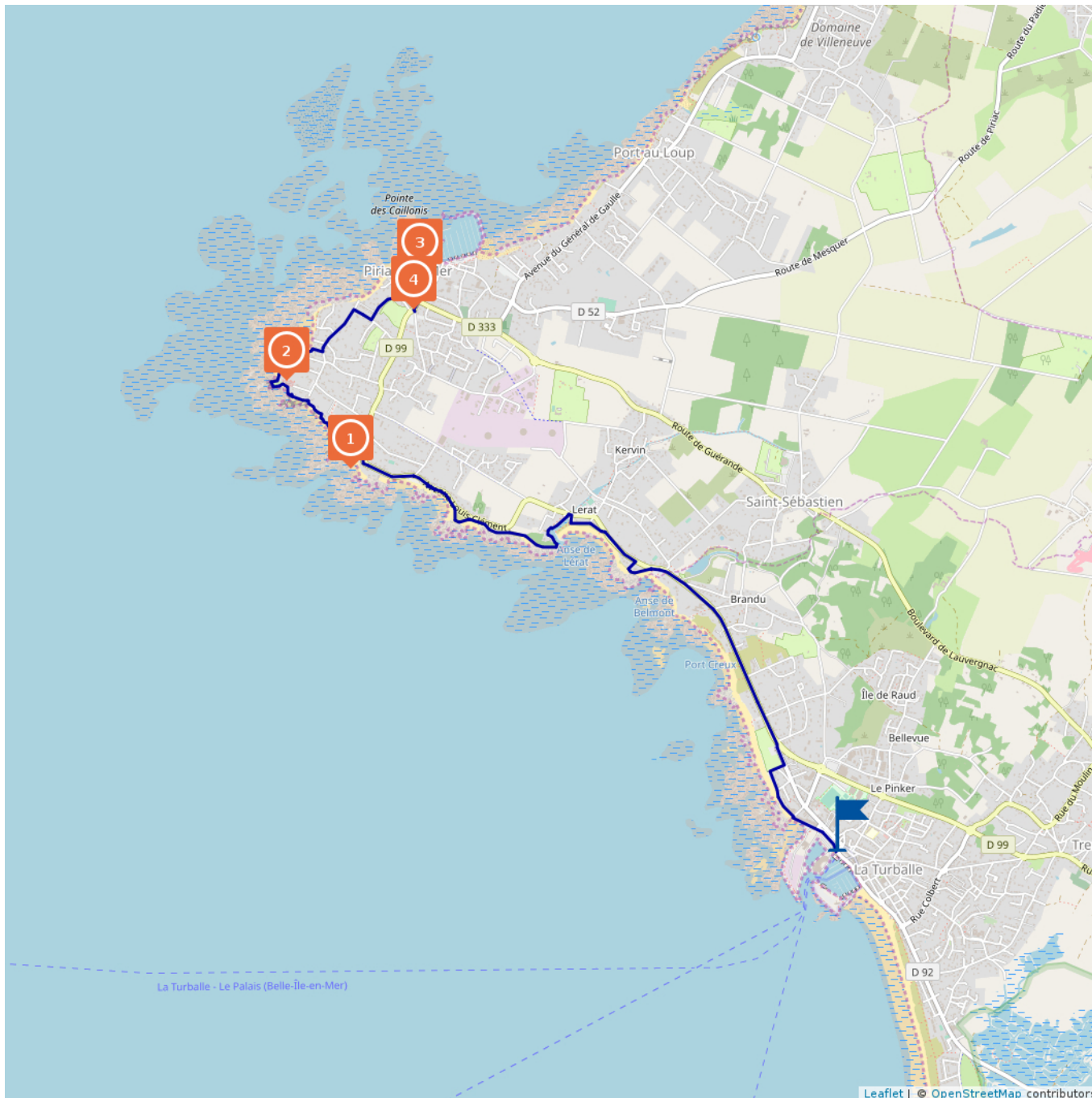


Cet itinéraire vous est fourni à titre indicatif. Cirkwi ne certifie pas la fiabilité des informations contenues dans les textes, cartes ou photos de cet itinéraire. Retrouvez plus d'infos sur www.cirkwi.com



Mise à jour le 24/07/19 par Office de tourisme Intercommunal La Baule - Presqu'île de Guérande et généré par www.cirkwi.com

De La Turballe à Piriac via le GR®34



Ce circuit est composé de
4 points d'intérêt

1

Avenue Louis Clément
44420 Piriac-sur-Mer
Altitude : 1m

Histoires et Légendes

Le Tombeau d'Almonzor

En chemin, ne manquez pas l'énigmatique rocher dit Tombeau d'Almonzor. La légende raconte qu'il abrite la dépouille du Seigneur de Lauvergnac nommé Almonzor. De retour au pays après une croisade au côté de Saint Louis, son vaisseau aurait sombré sur les récifs après une violente tempête. Le rocher se serait ouvert pour recueillir le corps du valeureux guerrier déposé là par les vagues.



2

Impasse du Sémaphore
44420 Piriac-sur-Mer
Altitude : 7m

Non classé

Le sémaphore, sphinx de Piriac-sur-mer

Quel est ce bâtiment étrange dont la forme rappelle le sphinx veillant sur les pyramides d'Egypte ? il s'agit du sémaphore de Piriac. Créés en 1806 à la demande de Napoléon 1er, les sémaphores assurent aujourd'hui une veille visuelle, radar et radio tout au long du littoral Atlantique, un maillon essentiel dans le dispositif de surveillance des approches maritimes. Ils constituent le premier degré d'alerte, leurs missions portant à la fois sur la défense avec la surveillance de l'espace maritime, terrestre et aérien et les fréquences radioélectriques civiles et militaires, et sur la sauvegarde de la vie humaine avec l'écoute des signaux de détresse, les coups de vent et tempêtes la pollution maritime et les opérations de sauvetage en mer.



3

Rue de l'Échappe
44420 Piriac-sur-Mer
Altitude : 6m

Lieux historiques

Piriac-sur-mer, une Petite Cité de Caractère

En parcourant cette petite cité, vous serez surpris de découvrir un Patrimoine aussi riche que diversifié, à la fois naturel, architectural, littéraire et légendaire. Différentes atmosphères se dégagent au fil de votre balade ! Aventurez-vous dans les rues piriacaïses, vous pourrez respirer l'air marin, reconnu pour ses vertus curatives et au passage, admirer les anciennes maisons de granit, fleuries par les hortensias et les roses trémières. Engagez vous dans les ruelles étroites et sinueuses, certaines d'entre elles vous offriront la mer comme toile de fond et partez sur les traces des écrivains célèbres qui sont venus séjourner à Piriac. Si vous avez de la chance, alors peut être croiserez-vous un piriacaïse qui vous racontera les légendes et anecdotes de cette petite cité. Quand vous aurez parcouru tout ce Patrimoine, vous deviendrez piriacaïse de cœur, c'est garanti !



4

Chemin du Vieux Moulin
44420 Piriac-sur-Mer
Altitude : 6m

Gares, Taxis, Bus

Arrêt de bus "Marché"